7. Høgbrenna, Veldre Sag (målestokk: 1:50 000)

- Parkering på idrettsanlegget Veldre Sag, ligger 12,6 km fra Br.dal sentrtrum (midtre rundkj.)
  NB! husk å lukk grinda på parkeringsplassen!
- Middels krevende tur: ca. 5, 3 km til posten (1,5 t) og rundtur 9 km totalt (2,5 t).
- Turen går i skogsterreng på skogsveger, løypetraseer og stier.
  Stort sett tørt, men med noen våte partier

Gå ut forbi mål/dommerbua og ta løypetraseen opp bakken mot nordvest. Gå under brua og fortsett i løypetraseen oppover, gå forbi neste bru, ned bakken og ta traseen til høyre over myra og oppover bakken. Før siste bakken tar du traseen ut til venstre, – det står: «Turløyper 0,6 til Sagvegen». Fortsett ut på Sagvegen og følg denne til høyre (østover) til Gamle Veldre Sag (GVS). Ved GVS tar du vegen innover mot venstre (nordover). I vegkryss etter 1 km, tar du vegen opp til høyre og følger denne i ca. 150 m før du tar sti opp til høyre. Etter 400 m flater stien litt ut, her tar du på ny sti oppover til høyre mot toppen. På toppen av Høgbrenna er det flere utsiktspunkter/høydepunkter. Posten er plassert langs stien, på det siste utsiktspunktet, på hogstflata før du er over toppen.

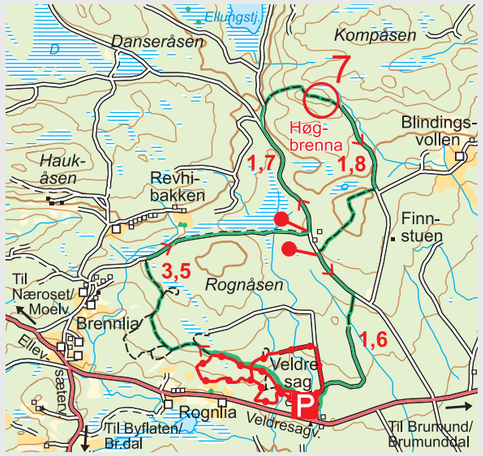

Fortsett stien over toppen og videre ned bakken til snuplass i enden av skogsveg. Følg vegen nedover (sørover) til vegkryss mot Blindingsvollen. Her tar du sti opp til høyre og følger denne i 1 km til du er tilbake ved GVS. Her fortsetter du på vegen sørover i 500 m før du tar ny sti til høyre og forsetter sørover til du kommer inn på lysløypa like ovenfor Veldre Sag. Lysløypa følges tilbake til stadion.

Deltakerpremie til barn og unge t.o.m. 16 år, som har tatt minimum seks poster, er et dagsbesøk i Ankerskogen svømmehall. Gaven kan hentes på servicesenteret i Brumunddal el. Moelv **f.o.m. 7. august** mot levering av turkortet med klipp – eller fremvisning av registrerte klipp i app'en.

Premiene er sponset av:

ANKER SKOGEN

SpareBank 1 ØSTLANDET

8. Brannhytta, Natrudstilen (målestokk: 1:50 000)

- Parkering på P-plass vest for kafebygget til Sjusjøen Skisenter, Natrudstilen.
- Middels krevende tur: ca. 1,6 km til posten (45 min.) og rundtur 3,5 km – totalt 1,5 t.
- Turen er kort, men bratt, – går i løypetraseene ved Natrustilen.
  Stort sett tørt, men noen fuktige partier.

Ta sti opp fra parkeringen og opp til barneskitrekket og følg barneskitrekket oppover mot nordvest. Ved enden av skitrekket, ta sti opp til høyre og opp i nedfartsløypa ovenfor barneskitrekket. Denne nedfartstraseen følges helt opp til toppen. Stien går i sløyfer oppover i skitraseen. OBS! Vær oppmerksom på at det kan komme syklister i stor fart nedover! Etter 1 km flater terrenget noe ut. Fortsett under stolheisen og opp mot Brannhytta. Posten står på ytterveggen på hytta. For å gå runden fortsetter du på stien østover fra Brannhytta. Stien følger skitraseen helt ned til parkeringa. Nederst i bakken – ta sti til høyre og gå under stolheisen og fortsett over mot barneskitrekket og tilbake til parkering.

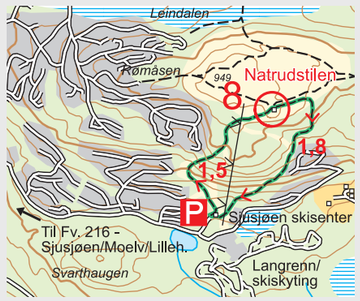

9. Lunkefjell, Sjusjøen (målestokk: 1:50 000)

- Parkering ved Sjusjøen langrennsarena (p-avgift).
- Middels krevende tur: 5,2 km til posten (1,5 time) Rundtur 9,7 km – totalt 3 timer
- Turen følger veger, tilrettelagte turstier og gode stier i terrenget.
  For det meste åpent fjellterreng og tørre stier.

Gå undergangen under Sjusjøvegen og følg Birkebeinertraseen vestover i 1,2 km. Ta av fra Birkebeinertraseen og følg traktorvegen/stien oppover mot høyre mot Sjusjøfjellet og Lunkefjell. Gå over Vesle Lunkefjell og forbi Vesle Lunken (vatn). Etter Vesle Lunken går du av på mindre sti til høyre (nordøstover) oppover mot Sjusjøfjellet. Fortsett over Sjusjøfjellet og over neste høydepunkt (med dreieskive) og nedover mot Store Lunken. Gå rundt vatnet og oppover høydedraget nord for vatnet og opp mot posten. Posten står på ei grenserøys der stien krysser fylkesgrensa, 400 m nordvest for Store Lunken og 500 m sørøst for høyeste punkt på Lunkefjell. Etter posten anbefaler vi å gå stien videre vestover mot Lunkefjell, ta stien til høyre. Etter 500 m er du på toppen av Lunkefjell. Fra Lunkefjell tar du T-merket sti mot Sjusjøen. Etter vel 1 km er du tilbake ved Vesle Lunken – følg samme trasè tilbake.

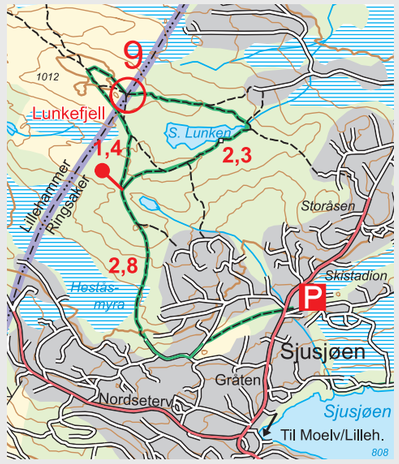

10. Svartkampen, Ringsakerfjellet (målestokk: 1:75 000)

- Kjør vegen innover Åstdalen og ta av ved Kvarstadsetra, mot Øyungen – ca 1 times kjøring fra Br.dal sentrum (bomavgift).
- Parkering på P-plass som ligger ved vegkrysset Nysetra/Bjønnåsbrua.
- Middels krevende tur: ca. 5,5 km til posten (1,5 time). Tur/retur 11 km – totalt ca 3,5 time.
- Turen går stort sett på fin sti i tørt fjellterreng og planker over våte myrer, men også kryssing av noen våte partier.
- NB! Det er reinsjakt i fjellet fra 10. sept. – ta gjerne denne turen før jaktsesongen starter!

Gå vegen nordover over mot Øyungen seter. Ta første veg til høyre og følg hovedvegen nordover til den går over i sti. Når du kommer opp i åpent terreng, følg stien til høyre – mot nordøst – i retning Øyungen. Stien passerer elva på bru like nedenfor oset. Følg stien videre østover, så mot nordøst og til slutt rett nordover mot Svartkampen. Posten står på varden på toppen. Ta turen i fint vær! Området er svært vanskelig å orientere seg i, ved dårlig vær/tåke.

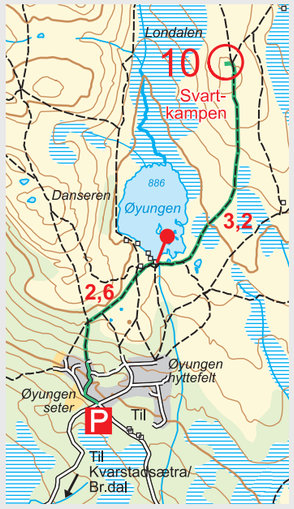

10 topper i Ringsaker er støttet med premier/gavekort fra:

Sjusjøen Skisenter Natrudstilen

sport 1 superstore hamar

SPORT SKAR G-SPORT

Helgøya Klatrepark
Luftige opplevelser for alle

TREE TOP HUT
www.tretopphytter.no
UT I SKOGEN
OPP I TRÆRNE

sport 1 Sjusjøen

INTERSPORT
VI HJELPER DEG MED RIKTIG UTSTYR
KJELL SYKKEL OG SPORT

sport 1 Brumunddal

www.hamarmedia.no avd Hydal

10 topper i Ringsaker

10 topper i Ringsaker
er et turtilbud til alle!
Et friskt aktivitetstilbud som
bidrar til bedre fysisk form,
god helse og naturopplevelser.

Foto: Erik Haugen

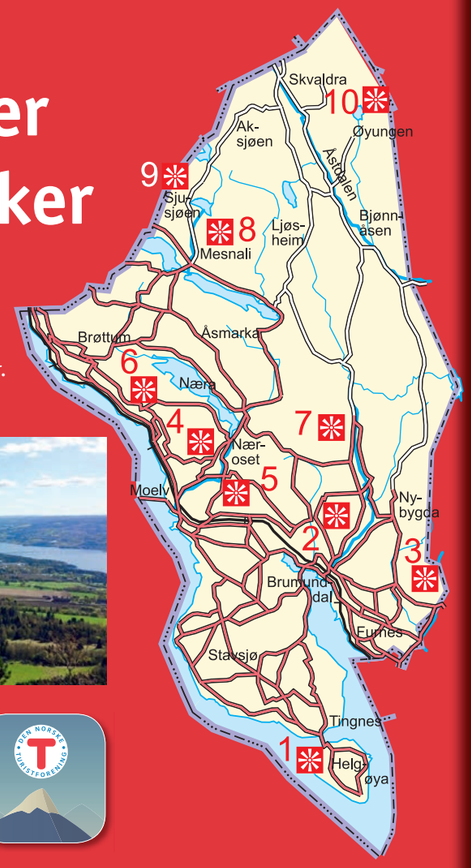

NYHET!
I år blir det mulig å kvittere på postene med mobilen!

Ringsaker kommune

HAMAR OG HEDEMARKEN TURISTFORENING HHT

TURKORT 2017

På hver av de 10 toppene/stedene finner du en post med klippetang og kode. Bruk turkortet nedenfor og lag godt synlige klipp. Hvis klippetanga er borte eller ødelagt, noter koden. Du kan også velge å kvittere digitalt i appen SjekkUT (se info om app i brosjyren). Alle som sender inn turkortet innen **6. oktober** er med i trekning av flotte gavekort fra bl.a. tretopphyttene, sportsbutikker, skisenter og klatrepark. Alle postene står ute til og med 1. oktober 2017. Det deles også ut deltakerpremier gitt av Ankerskogen svømmehall og Sparebanken Hedmark til alle barn/unge til og med 16 år som har tatt min. 6 turer. **Sesongavslutning:** Det blir premieutdeling og foredrag på biblioteket i Brumunddal torsdag 19. oktober kl 18.00.

Navn: _____

Adresse: _____

Postnr.: _____ Poststed: _____

Tlf. _____ Fødselsår: _____

E-post: _____

Kortet sendes: Ringsaker kommune
Kultur v/folkehelse
Postboks 270, 2381 Brumunddal (**innen 06.10.2017**)

1. Hornsodden	2. Bjørgeberget	3. Olaåsen	4. Amlisberget	5. Kolosvea

6. Biskopåsen
7. Høgbrenna
8. Brannhytta, Natrudstilen
9. Lunkefjell
10. Svart-kampen

Post 6. – 10. står ute fra slutten av mai/1. juni – 1. oktober. Følg med på nettsidene www.ringsaker.kommune.no og hht.no

Post nr 1 – 5 settes ut 1. mai og står ute til 1. okt. 2017

Turposter på Hedmarken 2017

1. Hornsodden, Helgøya (målestokk: 1:50 000)

- Parkering på Skurven, Skavangvn., Helgøya.
- Lett tur: ca. 2,2 km til posten. Hele runden ca. 7 km – totalt 2 timer.
- Turen følger merket tursti fra Skurven om Hornsodden og veger forbi Skavang, Moskogen, Svennerud og tilbake.
- NB! Sykkelrittet Helgøyatråkket, arrangeres lørdag 6. mai!
  Rittet går i samme område – vi anbefaler å gå turen en annen dag!

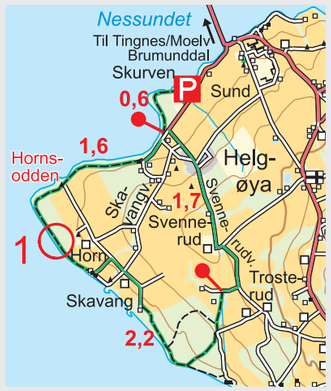

Fra parkering på Skurven går du ut i turstien langs Mjøsa mot vest. Følg blåmerket sti mot Hornsodden. Ca. 800 m fra parkering tar du av på sti til høyre langs Mjøsa, gå forbi odden (fin utsikt mot Kapp) til posten som er plassert på ei furu på høyre side av stien ca. 400 m etter Hornsodden. Fortsett sørover og ta sti opp til venstre og rundt hytteeiendom, deretter på veg opp til venstre. I neste vegkryss går du til høyre og fortsetter rett fram (gjennom gårdstun) ved Skavang. Følg vegen nedover mot Mjøsa og ta sti til venstre før boligeiendom. Følg stien langs Mjøsa gjennom Moskogen til du kommer inn på skogsbilveg. Følg denne oppover fra Mjøsa til du er ute av skogen og vegen svinger over dyrket mark. Fortsett på sti rett fram til privat veg som følges opp til høyre. Når du kommer inn på Svennerudvegen tar du til venstre og følger vegen tilbake til Skurven.

Foto: Erik Ilseng

2. Bjørgeberget, Brumunddal

(målestokk: 1:30 000)

- Parkering ved Hempa skole, Børkesvevn. 59, Brumunddal.
- Middels krevende tur: ca. 3 km til posten. Hele runden ca. 7,3 km – totalt 2 timer.
- Turen går på gode stier, skogs- og traktorveger.

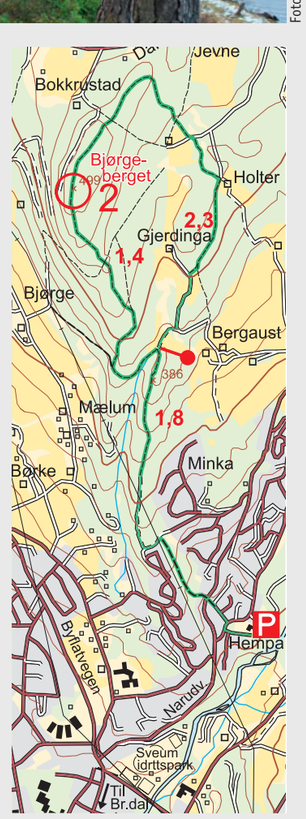

Det er flere utgangspunkt til Bjørgeberget og fint å gå fra Brumunddal sentrum. Vi starter turbeskrivelsen fra parkering på Hempa skole. Gå opp Børkesvevegen og ta gang- og sykkelsti under Narudvegen. Ta sti opp til venstre etter undergangen og følg denne til nordenden av Tømmerlifeltet. Her går du vestover (langs boligfeltet) ca. 100 m før du tar stien oppover mot nord. Etter 1 km kommer du til et jorde, – ta traktorvegen ned til venstre. Følg denne 300 m før du går opp til høyre og følger traktorveg, deretter sti til toppen. Posten ligger øverst på toppen – nordøst for «det gamle utsiktspunktet».

For å gå en rundtur fortsett over toppen, følg traktorveg i ca 400 m, før du tar sti til høyre og deretter rett fram i neste stikryss. Stien fortsetter på ryggen nordøstover før den svinger i en lang bue mot høyre og kommer ned på vegen ved Hestlykkja. Gå 20 meter på vegen og ta sti ned til høyre (sørover). Stien kommer ut ved Holter, og her tar du traktorvegen til høyre. Etter 600 m er du nede på vegen til Gjerdinga. Følg vegen nedover mot venstre. Etter 300 m, ta traktorveg til høyre og fortsett på sti i jordekant. Her kommer du tilbake på stien du kom oppover. Ta stien til venstre og følg samme trasè nedover igjen mot Hempa. HHT ferdigstiller merking og skilting av stier til og rundt Bjørgeberget, og det blir turarrangement med åpning søndag 13. august. Følg med på hht.no.

3. Olaåsen, Furnes (målestokk: 1: 30 000)

- Parkering i krysset Tåsåsvn./Vollavn., Furnes.
- Lett tur: ca. 1 km til posten. Hele runden ca. 3 km – totalt 45. min.
- Turen går på traktorveg og sti. Det er bløte partier på rundturen bak Olaåsen!

Fra parkering (p-skiltet område i krysset eller langs Tåsåsvegen) går du opp skogsbilveg nordover, mellom Tåsåsvn. og Vollavn. På venstre side ligger ei laftehytte; Trollstua fra 1916. Vegen fortsetter oppover til du kommer til en snuplass og her går du videre mot venstre. Ca. 350 m etter snuplassen går du over i litt smalere sti og tett skog. Etter nye 300 m åpner det seg et hogstfelt over Olaåsen. Her ligger posten ca. 100 m fra stien ute på hogstfeltet (mot nord). Ønsker du å gå en runde, går du tilbake på stien og fortsetter nordover. Stien fortsetter videre ned bakken på nordsiden av åsen. Hold til høyre i første stikryss som ligger i bunnen av bakken etter ca. 250 m. Følg stien videre i en bue på nordsiden av Olaåsen til du kommer til et nytt kryss hvor du tar til venstre. Etter ca. 100 m ta til høyre. Følg denne stien fram til grusveg og ta til høyre igjen. Følg Vollavegen sørover (flott utsikt mot Mjøsa), tilbake til parkeringen.

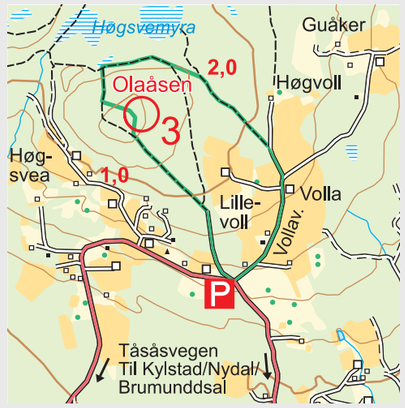

4. Amlisberget, Moelv (målestokk: 1:30 000)

- Parkering ved lysløypa i Næroset IL, Kinnevegen (kjør mot Fløtlia fra Åsmarkv. ca 2,5 km fra Moelv sentrum)
- Middels krevende tur: ca. 2,5 km til posten – 30-40 min en veg.
- Turen går på god sti, til dels bratt terreng.

Gå ut fra parkering og ta sti mot Amlisberget og Lundehøgda som går inn i skogen på venstre side av et lite hus, forbi en dam. Stien krysser Kinnevn. 200 m lengre opp. Følg stien ca. 1 km østover på øvre side av Amli-gårdene. Ta deretter sti ned til venstre, gjennom en bekkedal (hold til venstre) ca. 300 m til du kommer til et nytt stikryss. Følg stien opp mot Amlisberget (til dels bratt oppover) og til utsiktspunktet og posten på toppen av berget. Ta samme vei tilbake eller gå videre mot ny topp; Lundehøgda, som ligger lenger mot vest.

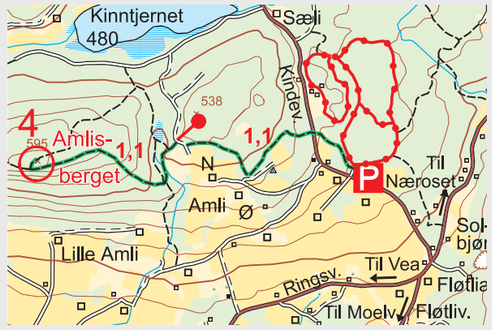

UTM-koordinater (GPS):

Post nr.	Navn	Øst	Nord	Moh
1	Hornsodden	0604715	6735420	124
2	Bjørgeberget	0605344	6755164	498
3	Olaåsen	612272	6752480	549
4	Amlisberget	593095	6760265	595
5	Kolosvea	596852	6757380	329
6	Biskopåsen	587820	6763799	520
7	Høgbrenna	603755	6762570	673
8	Brannhytta, Natrudstilen	594396	6777771	950
9	Lunkefjell	589910	6783190	1001
10	Svartkampen	605025	6790899	988

Kontaktinfo:
Ringsaker kommune, Brugata 2, 2380 Brumunddal
tlf. 62 33 50 05 (Servicesenteret)
E-post: 10topper@ringsaker.kommune.no

For mer info – se nettsidene:
www.ringsaker.kommune.no
www.hht.no
www.ringsaker-orientering.no

5. Kolosvea, Moelv (målestokk: 1:50 000)

- Parkering: Fuglseng søndre, Tandeskogvegen. (Alt. parkering: Håkensvevegen, Skjelle, Tandeskogvn./NAF-banen v. Tandeskogvn.)
- Middels krevende tur – fra Fuglseng søndre: ca. 3,2 km til posten – 1 t.
  Hele runden ca. 6,0 km – totalt 1 t og 45 min.
- Turen går på seterveger og skogstier. Kan være bløtt i lia mellom Fuglseng legatgård og Fusjesvea.

Følg skilt til Fuglseng legatgård opp fra Tandeskogvegen. Kjør over gårdstunet og ta vegen til høyre. Parkering ved stabburet og redskapshus. Følg «Ringsaker seterveg» mot Fusjesvea og Kvernstuen. Oppe i lia går stien over et beite der det kan gå hester (ponnier). Etter 1 km passerer du Fusjesvea. Fortsett rett fram mot Kvernstuen. Et alternativ er å gå vegen mellom Fuglseng og Skybergtangen. Ved Skybergtangen fortsetter turen rett fram (nordover) på gammel skogsveg. Etter ca. 700 m på skogsvegen tar du sti til venstre mot Kolosvea. Følg denne stien i 700 m og ta ny sti ned til venstre mot Kolosvea. Følg stien nedover i 500 m til du er på Kolosvea. Posten står på skiltstolpe øverst på området – ved koia. Lekeparken er laget av Moelvmarkas venner. På turen tilbake kan du fortsette gjennom området og ned på skogsbilvegen. Ta skogsbilvegen til venstre til Skybergtangen og gå tilbake til parkering.
Dersom du velger parkering ved NAF-banen, Skjelle eller Håkensvevegen, kommer du inn på Fjellvegen (traktorveg) eller By-i-millom-stien, følg skilt til Kolosvea. Dette blir en kort/lett tur ca. 1,4 km totalt.

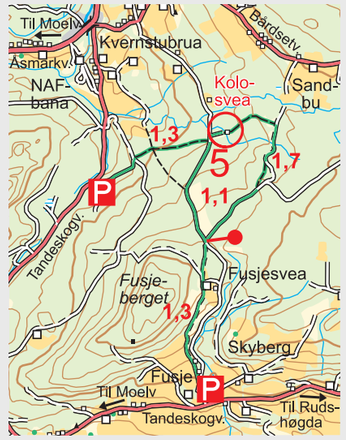

Foto: Erik Ilseng

6. Biskopåsen, Ring (målestokk: 1:30 000)

- Parkering ved Purkesvea (Ring IL fotballbane).
  Kjør rv 213 nordover fra Moelv og ta av mot Ulven – ca. 3,8 km til parkering.
- Middels krevende tur – ca. 3,1 km til posten (1 t)
- Turen går på veg og fine stier, til dels bratt.

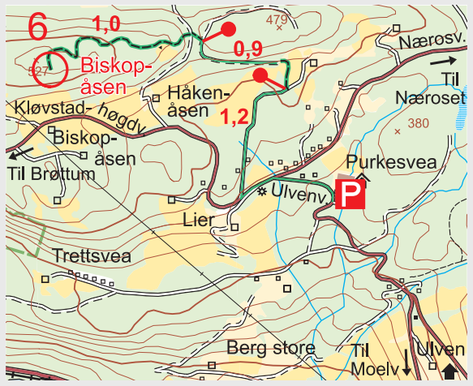

Gå fra parkeringen og følg vegen videre oppover til første kryss. Ta av mot venstre og følg vegen i ca. 200 m før du tar veg opp til høyre og følger denne i ca. 700 m før du tar sti opp til venstre (nordover). Følg stien i utkant av beite og dyrket mark, for deretter å gå over på gammel skogsveg opp lia. Oppe på høydedraget går det av sti vestover (til venstre) som følges i ca. 900 m fram til posten. Flott utsikt over Mjøsa sørover!

NYHET!
I år blir det mulig å kvittere på postene med mobilen! DNT lanserer ny app i slutten av april 2017 og vi tar dette i bruk. Last ned app'en SjekkUT før du drar ut på turen.
Når du er 50 meter eller nærmere posten får du mulighet til å kvittere som Besøkt og du kan ta bilde, dele i sosiale medier, signere i digital gjestebok – i tillegg til at du kan følge med på informasjon og kart i appen. Samme app brukes i hele landet og turposter nær deg vises først. Hele turforslaget vil også ligge inne i ut.no.
TILGJENGELIG PÅ Google Play
Last ned fra App Store